

# RAD MARA THON

TANNHEIMER TAL



[Aktuelle Infos](#)

# Programm

Samstag, 04.07.2026



- 09:00–19:00 Uhr Ausgabe der Startunterlagen und Expo in der Tennishalle Sägerklause in Tannheim
- 09:30 Uhr Präsentation der Aussteller (Inforunde)
- 10:00 Uhr Rad Trail Show – Nicolas Ostheimer, Österreichischer Nationalteamfahrer
- 10:30 Uhr Thai Do stellt seine Rennrad-Exponate vor
- 11:00 Uhr Ausfahrt (Dauer ca. 2 Std.) – Einrollen für den RAD-MARATHON  
Treffpunkt: Ortszentrum Tannheim (Gemeindeamt)
- 11:30 Uhr Präsentation der Aussteller (Inforunde)
- 12:00-19:00 Uhr Pasta und warme Speisen in der Tennishalle Sägerklause
- 12:30 Uhr Thai Do stellt seine Rennrad-Exponate vor
- 13:00 Uhr Rad Trail Show – Nicolas Ostheimer, Österreichischer Nationalteamfahrer
- 14:00 Uhr Präsentation der Aussteller (Inforunde)
- 14:30 Uhr Thai Do stellt seine Rennrad-Exponate vor
- 14:45 Uhr Maren Schwenger Stiftung – Tandem mit Sehbehinderung beim RAD-MARATHON  
Fahrerbesprechung zum RAD-MARATHON der 138 km-, 103 km- und 66 km-Strecken  
PFLICHTTERMIN - Dauer ca. 30 Minuten
- 15:00 Uhr Rad Trail Show – Nicolas Ostheimer, Österreichischer Nationalteamfahrer
- 15:30 Uhr Thai Do stellt seine Rennrad-Exponate vor
- 16:30 Uhr Profi-Talk und Autogrammstunde mit Marcel Wüst und Nicolas Ostheimer
- 17:00 Uhr Fahrerbesprechung zum RAD-MARATHON der 214-km-Strecke  
PFLICHTTERMIN - Dauer ca. 30 Minuten
- 18:00 Uhr
- 19:00 Uhr Ende der Startnummernausgabe

# Programm

Sonntag, 05.07.2026



- 04:30 Uhr Ausgabe der Startunterlagen in der Tennishalle Sägerklause in Tannheim
- 05:00 Uhr Frühstück in der Tennishalle Sägerklause in Tannheim
- 06:00 Uhr Start der 214-km-Strecke (Ortszentrum Tannheim)  
LICHTPFLICHT in den Tunneln!  
9-Std.-Marke mit Marcel Wüst  
Live-Tracking: RaceResult
- 06:30 Uhr Start der 138-, 103- und 66-km-Strecken  
Live-Tracking: RaceResult
- 08:30 Uhr Erste Zieleinläufe der 66-km-Strecke
- 09:30 Uhr Erste Zieleinläufe der 103-km-Strecke
- 10:30 Uhr Erste Zieleinläufe der 138-km-Strecke
- ab 11:00 Uhr Pasta und warme Speisen in der Tennishalle Sägerklause
- 11:45 Uhr Erste Zieleinläufe der 214-km-Strecke
- 12:30 Uhr Präsentation der Aussteller (Inforunde)  
Thai Do stellt seine Rennrad-Exponate vor
- 14:30 Uhr Präsentation der Aussteller (Inforunde)  
Thai Do stellt seine Rennrad-Exponate vor
- 15:00 Uhr Zieleinlauf Gruppe Marcel Wüst (9 Stunden Fahrzeit)  
Thai Do stellt seine Rennrad-Exponate vor
- 15:30 Uhr Präsentation der Aussteller (Inforunde)
- 15:45 Uhr Verlosung unter allen Teilnehmer\*innen der 138-, 103- und 66-km-Strecken  
10 Hotel-Gutscheine werden unter allen um 06:30 Uhr Gestarteten verlost.  
Startnummer als Los mitbringen.
- 16:00 Uhr Preisverleihung der Schnellsten über die 214-km-Strecke
- 18:00 Uhr Letzte Teilnehmer kommen ins Ziel
- 19:00 Uhr Ende der Veranstaltung

# Wichtige Hinweise zur Anreise

Beachten Sie bei der Anreise am Sonntag unbedingt die Straßensperre für den Streckenabschnitt Wertach (B310) – Unterjoch (B310) – Oberjoch (B308) – Tannheimer Tal in der Zeit von **6:00 bis 8:00 Uhr**.

Die Teilnehmer\*innen aller Distanzen müssen am Sonntag 05.07.2026 bis **spätestens 5:45 Uhr** nach Tannheim anreisen!

Die Anreise über Pfronten und den Gaichtpass ist bis kurz **vor 6:00 Uhr** möglich. In der Zeit von **6:00 bis 7:00 Uhr** kommt es im Bereich Grän (Fa. Zitt Transporte und Kreisverkehr Haldensee) zu Anhaltungen durch die Polizei.

Da aufgrund der Niederschläge die Grünflächen **nicht als zusätzliche Parkplätze** genutzt werden können, muss auf die befestigten Parkplätze in Zöblen und Grän ausgewichen werden. Dies bitte bei der Anreise berücksichtigen, um rechtzeitig an den Start zu gelangen.

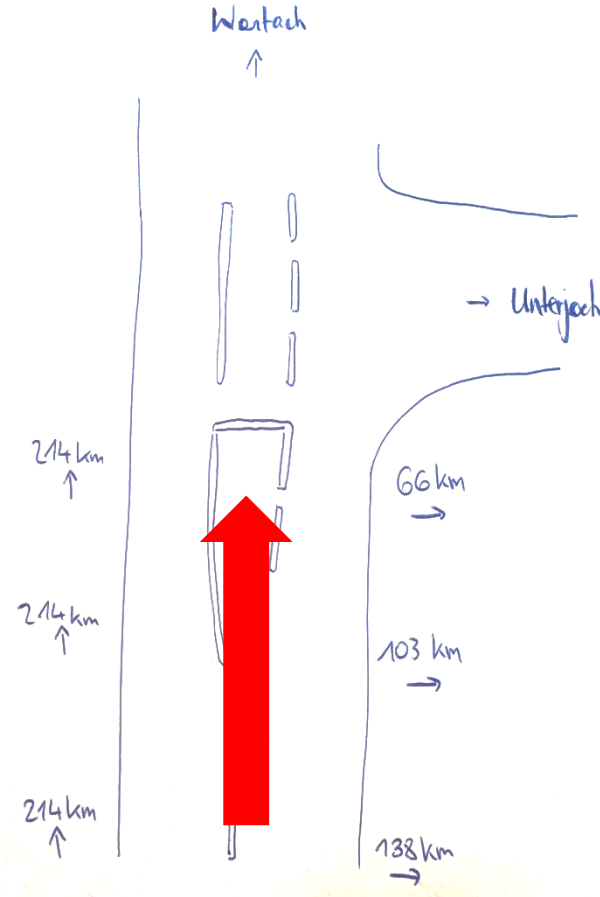


# 214 km

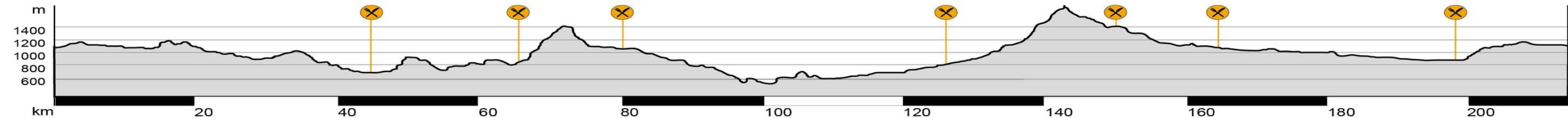
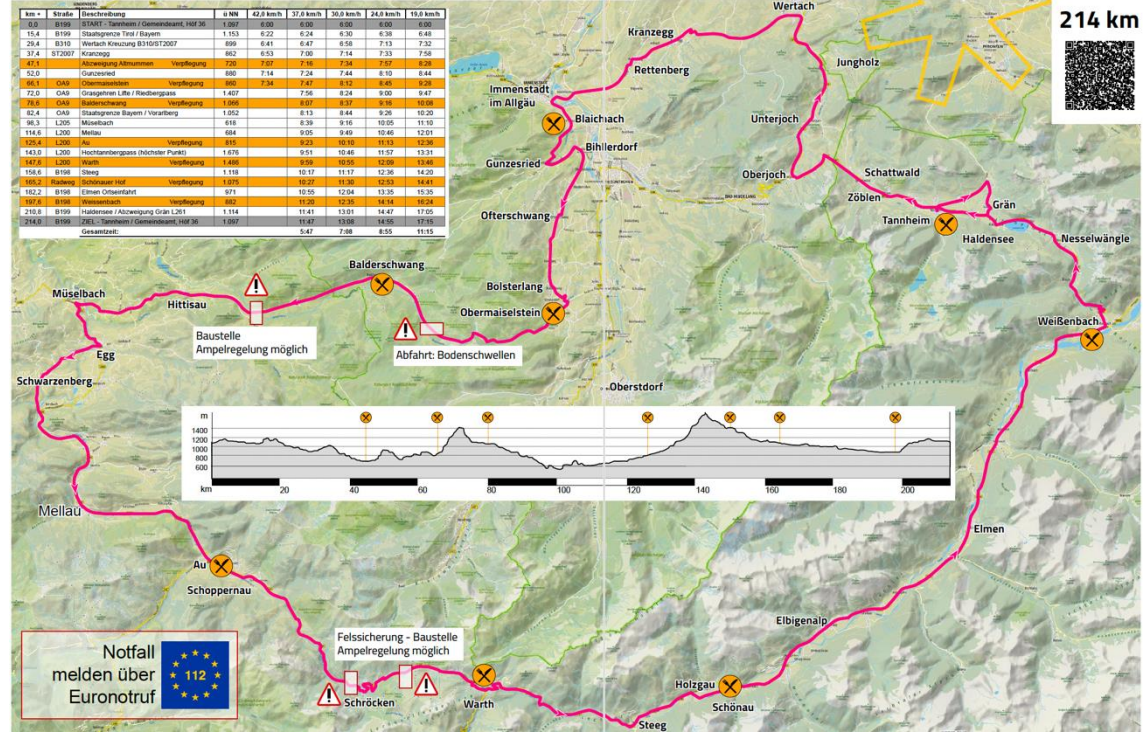
Start 6:00 Uhr

Bis **Unterjoch** gemeinsame Streckenführung mit den kürzeren Distanzen, bei Abzweigung eher links halten und unbedingt **geradeaus weiter fahren**

**Lichtpflicht** in den Tunneln im Bregenzerwald



km	Strasse	Beschreibung	0 km	10 km	20 km	30 km	40 km	50 km	60 km	70 km	80 km	90 km	100 km	110 km	120 km	130 km	140 km	150 km	160 km	170 km	180 km	190 km	200 km	210 km	214 km	
0.0	B199	START - Startbahn / Gemeindefort, Hof 36	1.067	6.00	6.00	6.00	6.00	6.00	6.00	6.00	6.00	6.00	6.00	6.00	6.00	6.00	6.00	6.00	6.00	6.00	6.00	6.00	6.00	6.00	6.00	6.00
15.4	B199	Staubgraben / Tied / Bayern	1.153	6.22	6.24	6.24	6.30	6.30	6.36	6.41	6.41	6.41	6.41	6.41	6.41	6.41	6.41	6.41	6.41	6.41	6.41	6.41	6.41	6.41	6.41	6.41
29.4	B199	Wertach Kreuzung B199/72007	899	6.41	6.47	6.58	6.58	7.13	7.32	7.32	7.32	7.32	7.32	7.32	7.32	7.32	7.32	7.32	7.32	7.32	7.32	7.32	7.32	7.32	7.32	7.32
37.4	B199	Kranzegg	862	6.53	7.00	7.14	7.33	7.58	7.58	7.58	7.58	7.58	7.58	7.58	7.58	7.58	7.58	7.58	7.58	7.58	7.58	7.58	7.58	7.58	7.58	7.58
45.4	B199	Hochfarnberg / Unterjoch	792	7.00	7.00	7.00	7.00	7.00	7.00	7.00	7.00	7.00	7.00	7.00	7.00	7.00	7.00	7.00	7.00	7.00	7.00	7.00	7.00	7.00	7.00	7.00
52.0	B199	Unterjoch	800	7.14	7.24	7.44	8.10	8.44	8.44	8.44	8.44	8.44	8.44	8.44	8.44	8.44	8.44	8.44	8.44	8.44	8.44	8.44	8.44	8.44	8.44	8.44
65.0	B199	Unterjoch	846	7.34	7.41	7.61	8.32	8.66	8.66	8.66	8.66	8.66	8.66	8.66	8.66	8.66	8.66	8.66	8.66	8.66	8.66	8.66	8.66	8.66	8.66	8.66
72.0	B199	Unterjoch / Riedberg	1.407	7.50	8.24	9.00	9.47	9.47	9.47	9.47	9.47	9.47	9.47	9.47	9.47	9.47	9.47	9.47	9.47	9.47	9.47	9.47	9.47	9.47	9.47	9.47
78.0	B199	Balderschwang	1.065	8.07	8.37	9.19	10.08	10.08	10.08	10.08	10.08	10.08	10.08	10.08	10.08	10.08	10.08	10.08	10.08	10.08	10.08	10.08	10.08	10.08	10.08	10.08
82.4	B199	Staubgraben / Bayern / Vorberg	1.852	8.13	8.44	9.26	10.20	10.20	10.20	10.20	10.20	10.20	10.20	10.20	10.20	10.20	10.20	10.20	10.20	10.20	10.20	10.20	10.20	10.20	10.20	10.20
96.3	B199	Müselbach	676	8.39	9.16	10.05	11.10	11.10	11.10	11.10	11.10	11.10	11.10	11.10	11.10	11.10	11.10	11.10	11.10	11.10	11.10	11.10	11.10	11.10	11.10	11.10
114.0	B199	Mellau	664	9.05	9.49	10.46	12.01	12.01	12.01	12.01	12.01	12.01	12.01	12.01	12.01	12.01	12.01	12.01	12.01	12.01	12.01	12.01	12.01	12.01	12.01	12.01
126.4	B199	Au	924	9.21	10.10	11.13	12.36	12.36	12.36	12.36	12.36	12.36	12.36	12.36	12.36	12.36	12.36	12.36	12.36	12.36	12.36	12.36	12.36	12.36	12.36	12.36
143.0	B199	Hochfarnberg / Gschinder Punkt	1.678	9.51	10.46	11.57	13.31	13.31	13.31	13.31	13.31	13.31	13.31	13.31	13.31	13.31	13.31	13.31	13.31	13.31	13.31	13.31	13.31	13.31	13.31	13.31
147.6	B199	Wart	1.446	9.59	10.56	12.06	13.46	13.46	13.46	13.46	13.46	13.46	13.46	13.46	13.46	13.46	13.46	13.46	13.46	13.46	13.46	13.46	13.46	13.46	13.46	13.46
156.0	B199	Steeg	1.119	10.17	11.17	12.36	14.20	14.20	14.20	14.20	14.20	14.20	14.20	14.20	14.20	14.20	14.20	14.20	14.20	14.20	14.20	14.20	14.20	14.20	14.20	14.20
165.0	B199	Schönau / Hof	1.075	10.27	11.36	12.53	14.41	14.41	14.41	14.41	14.41	14.41	14.41	14.41	14.41	14.41	14.41	14.41	14.41	14.41	14.41	14.41	14.41	14.41	14.41	14.41
182.0	B199	Elben / Oberdorf	671	10.55	12.04	13.20	15.28	15.28	15.28	15.28	15.28	15.28	15.28	15.28	15.28	15.28	15.28	15.28	15.28	15.28	15.28	15.28	15.28	15.28	15.28	15.28
197.0	B199	Wesselsbach	682	11.20	12.35	14.14	16.24	16.24	16.24	16.24	16.24	16.24	16.24	16.24	16.24	16.24	16.24	16.24	16.24	16.24	16.24	16.24	16.24	16.24	16.24	16.24
210.0	B199	Haldensee / Abzweigung Grän 1261	1.114	11.41	13.01	14.47	17.05	17.05	17.05	17.05	17.05	17.05	17.05	17.05	17.05	17.05	17.05	17.05	17.05	17.05	17.05	17.05	17.05	17.05	17.05	17.05
214.0	B199	ZIEL: Startbahn / Gemeindefort, Hof 36	1.067	11.47	13.06	14.86	17.15	17.15	17.15	17.15	17.15	17.15	17.15	17.15	17.15	17.15	17.15	17.15	17.15	17.15	17.15	17.15	17.15	17.15	17.15	17.15
		Gesamtzeit:		5.47	7.08	8.55	11.15																			



# 214 km

Start 6:00 Uhr

Trotz der behördlich angeordneten Sicherheitsvorkehrungen auf deutscher Seite kann nicht ausgeschlossen werden, dass Kraftfahrzeuge auf die Strecke gelangen

Die **Straßenverkehrsordnung** ist auf der gesamten Strecke einzuhalten

Im Falle eines Unfalls auf der Abfahrt des Riedbergpasses, bei dem Rettungskräfte notwendig sind, ist mit Anhaltungen zu rechnen. Es geht um die Sicherheit unserer Teilnehmer.

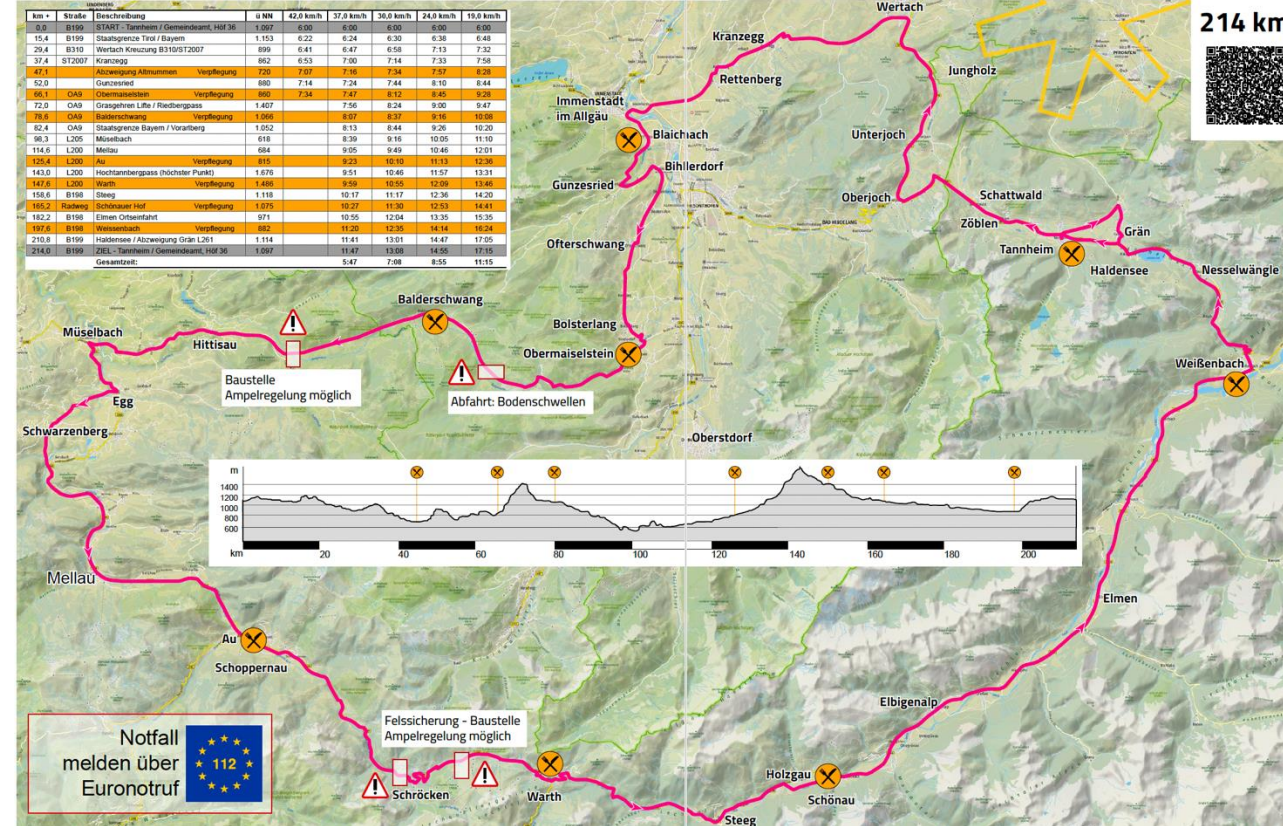
**Gefahrenstelle:**

Abfahrt Riedbergpass: mit Bodenschwellen ist zu rechnen

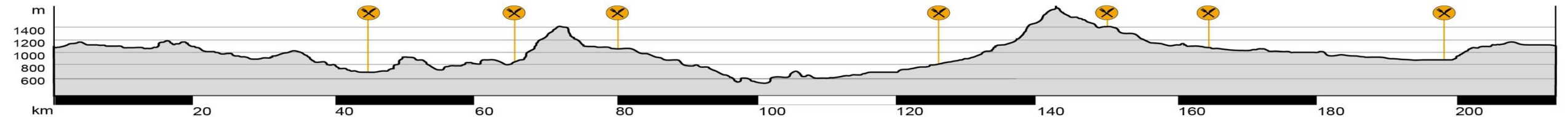
**Baustellen:**

Siehe gesonderte Folien

km	Strasse / Beschreibung	0 km	42,0 km/h	37,0 km/h	30,0 km/h	24,0 km/h	19,0 km/h
0,0	B199 START - Tannheim / Gemeindegrenze, Hof 36	1.097	6:00	6:30	6:50	6:50	6:50
15,4	B199 Staatsgrenze Tirol / Bayern	1.153	6:22	6:24	6:30	6:30	6:48
29,4	B310 Wertach Kreuzung B319/S12007	899	6:41	6:47	6:58	7:13	7:32
37,4	S12007 Kranzegg	862	6:53	7:30	7:14	7:33	7:58
47,1	Abzweigung Almmunnes Verpflegung	720	7:07	7:16	7:34	7:57	8:28
52,0	Gunzesried	880	7:14	7:24	7:44	8:10	8:44
66,1	OAB Obermaiselstein Verpflegung	890	7:36	7:47	8:12	8:45	9:26
72,0	OAB Granghehen Lita / Riedbergpass	1.407	7:56	8:24	9:00	9:47	
78,0	OAB Balderschwang Verpflegung	1.066	8:07	8:37	9:16	10:08	
82,4	OAB Staatsgrenze Bayern / Vorarlberg	1.052	8:13	8:44	9:26	10:20	
98,3	L205 Müselbach	618	8:39	9:16	10:05	11:10	
114,6	L200 Mellau	684	9:05	9:49	10:46	12:01	
126,4	L200 Au Verpflegung	818	9:23	10:10	11:13	12:26	
143,0	L200 Hochhambergpass (höchster Punkt)	1.676	9:51	10:46	11:57	13:31	
147,6	L200 Warth Verpflegung	1.486	9:59	10:55	12:09	13:46	
158,6	B198 Ebleeg	1.118	10:17	11:17	12:36	14:20	
166,2	B198 Schönerer Hof Verpflegung	1.026	10:27	11:30	12:53	14:41	
182,2	B198 Elmen Ortsbefahrt	971	10:55	12:04	13:35	15:35	
197,6	B198 Wasserbach Verpflegung	882	11:20	12:35	14:14	16:24	
210,9	B199 Haldensee / Abzweigung Grän L261	1.114	11:41	13:01	14:47	17:05	
214,0	B199 ZIEL - Tannheim / Gemeindegrenze, Hof 36	1.027	11:47	13:08	14:55	17:15	
	Gesamtdauer:		5:47	7:08	8:55	11:15	



**Zeitlimit:**  
12:36 in Au  
16:24 in Weissenbach



# Baustelle Völkenbrücke

Die Brücke wird links herum umfahren



# Baustelle Schröcken

Die Ampel wird außer Kraft gesetzt  
→ es wird manuelle Regelung geben

Es kann zu Anhaltungen kommen



# Baustelle Krumbachbrücke – Warth

Die Ampel wird außer Kraft gesetzt  
→ es wird manuelle Regelung geben

Es kann zu Anhaltungen kommen



# 138 km

Start 6:30 Uhr

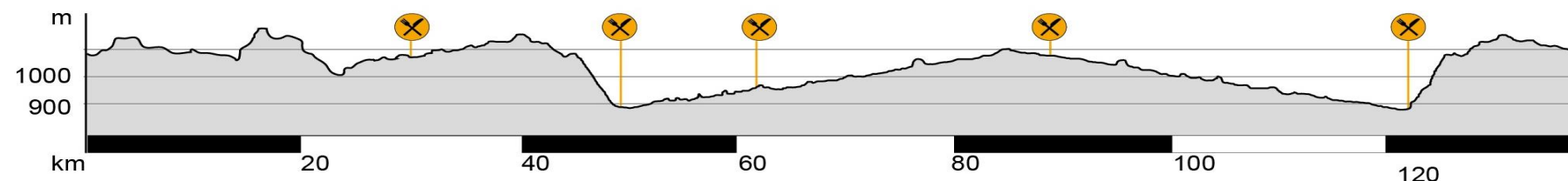
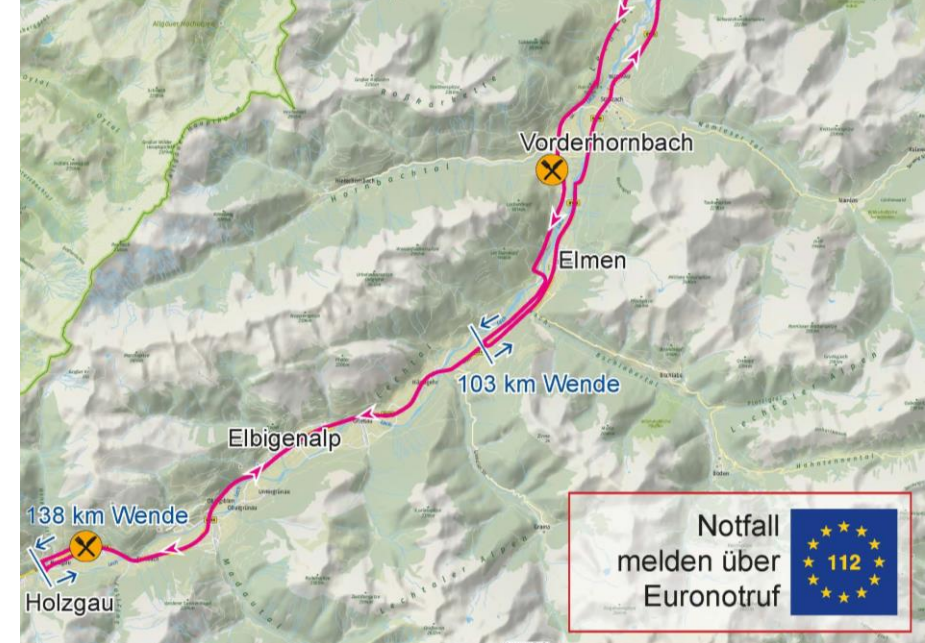
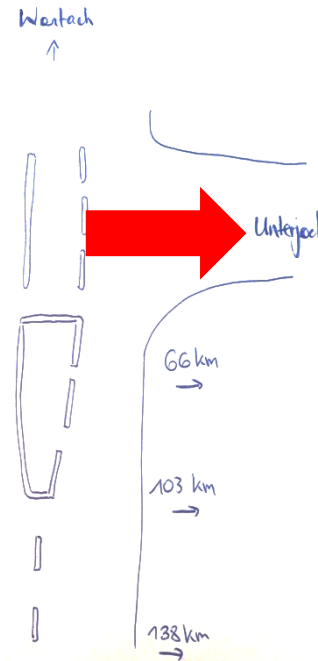
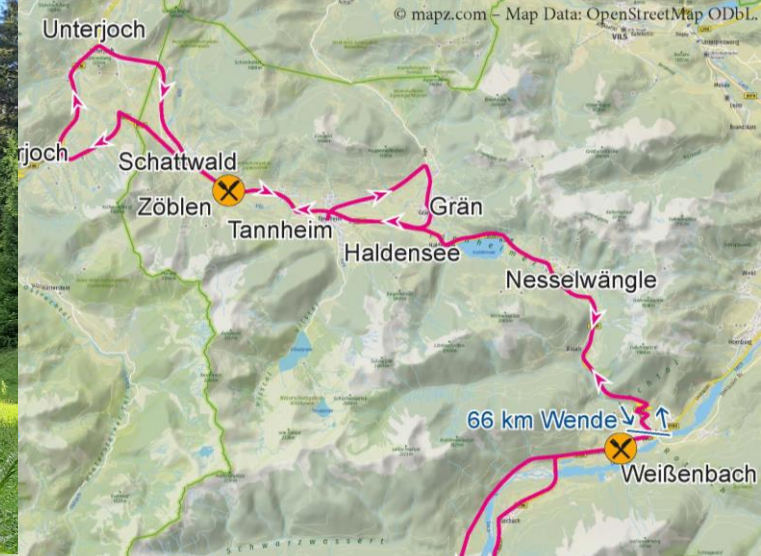
Die **Straßenverkehrsordnung** ist unbedingt einzuhalten

Bis **Unterjoch** gemeinsame Streckenführung mit 214 km, unbedingt **Rechtsabbieger** beachten

Wende der Strecke in Holzgau/Ortsende

Es wird u.a. auf **Radwegen** gefahren

- Vorsicht auf Verwerfungen der Asphaltfläche durch Baumwurzeln (Farb-Markierungen am Boden vorhanden)
- Vorsicht auf Rollsplitt (Fahrbahn frisch saniert)



# 103 km

Start 6:30 Uhr

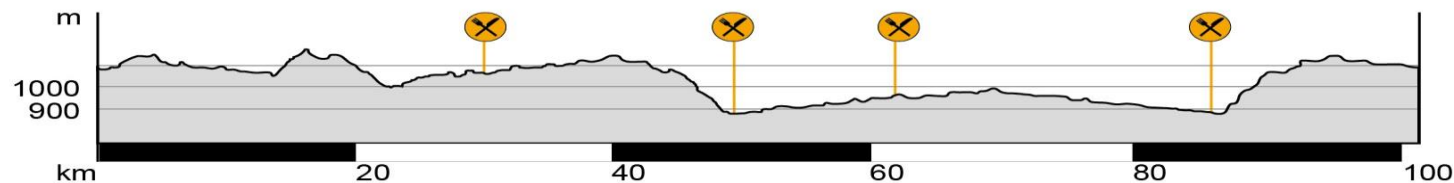
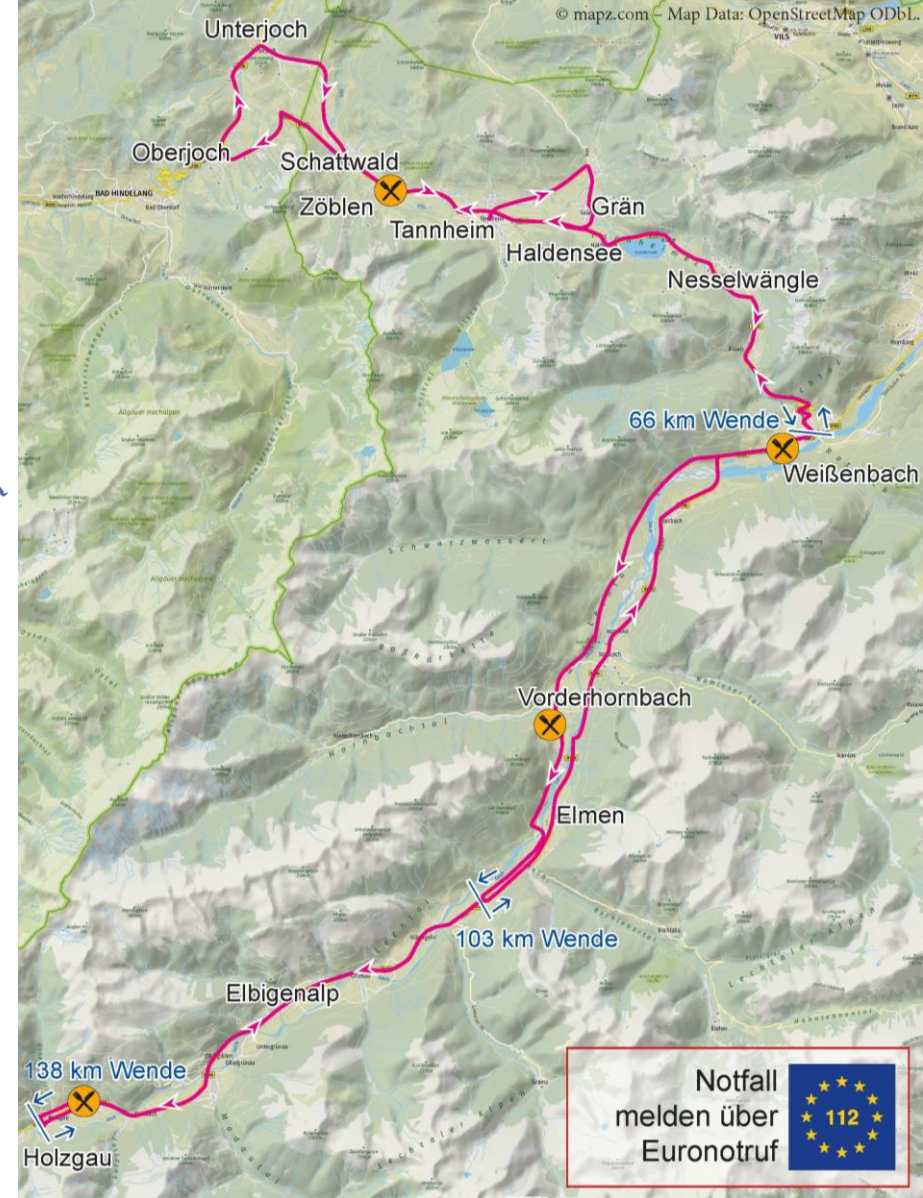
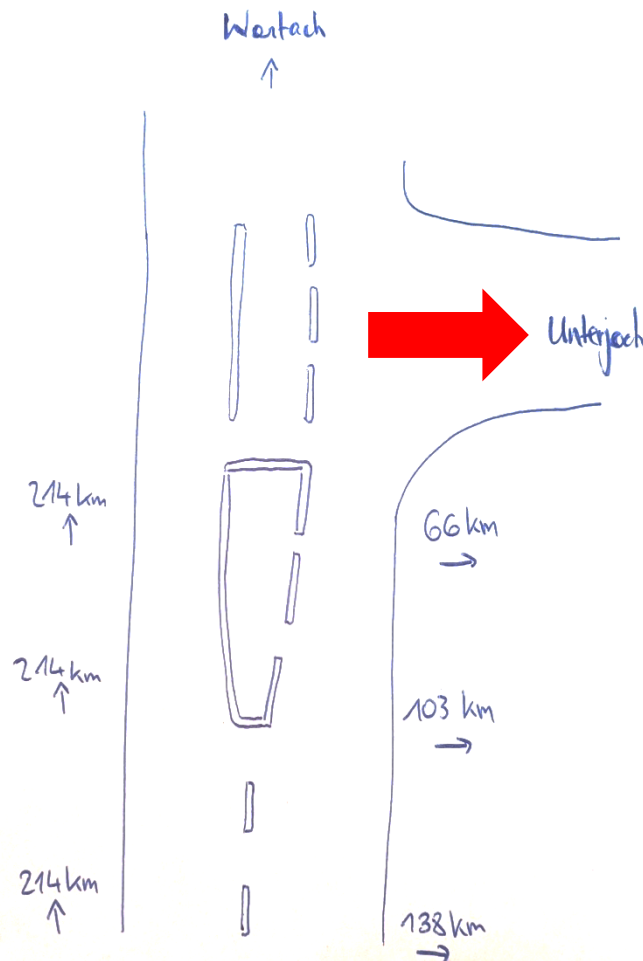
Die **Straßenverkehrsordnung** ist unbedingt einzuhalten

Bis **Unterjoch** gemeinsame Streckenführung mit 214 km, unbedingt **Rechtsabbieger** beachten

Wende der Strecke in Häselgehr/Gutschau mit Einbindung in die B198

Es wird u. a. auf **Radwegen** gefahren

- Vorsicht auf Verwerfungen der Asphaltfläche durch Baumwurzeln (Farb-Markierungen am Boden vorhanden)
- Vorsicht auf Rollsplitt (Fahrbahn frisch saniert)



# 66 km

Start 6:30 Uhr

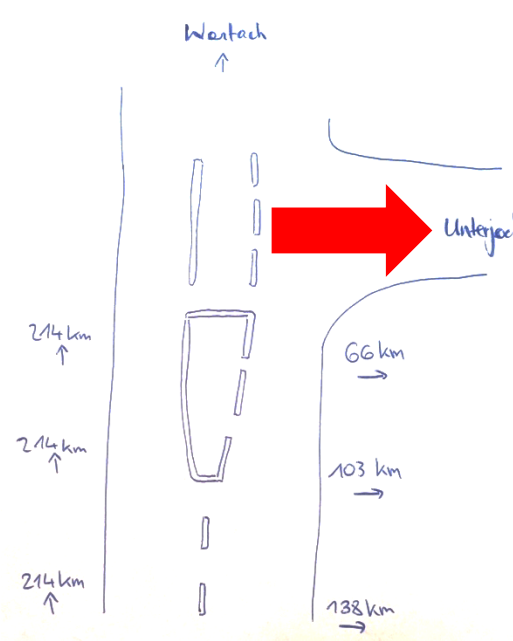
Die **Straßenverkehrsordnung** ist unbedingt einzuhalten

**Alle Typen von Fahrrädern** sind zugelassen


Bis **Unterjoch** gemeinsame Streckenführung mit 214 km, unbedingt **Rechtsabbieger** beachten

Wende der Strecke in Weißenbach am Kreisverkehr

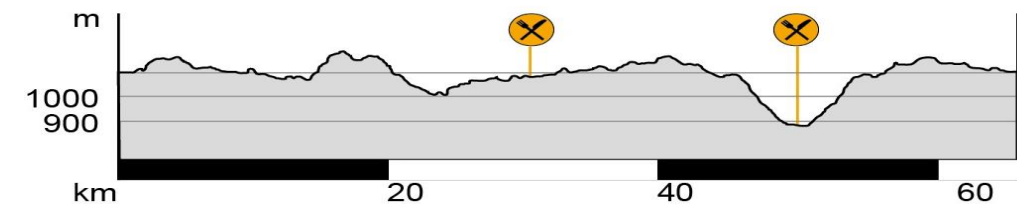
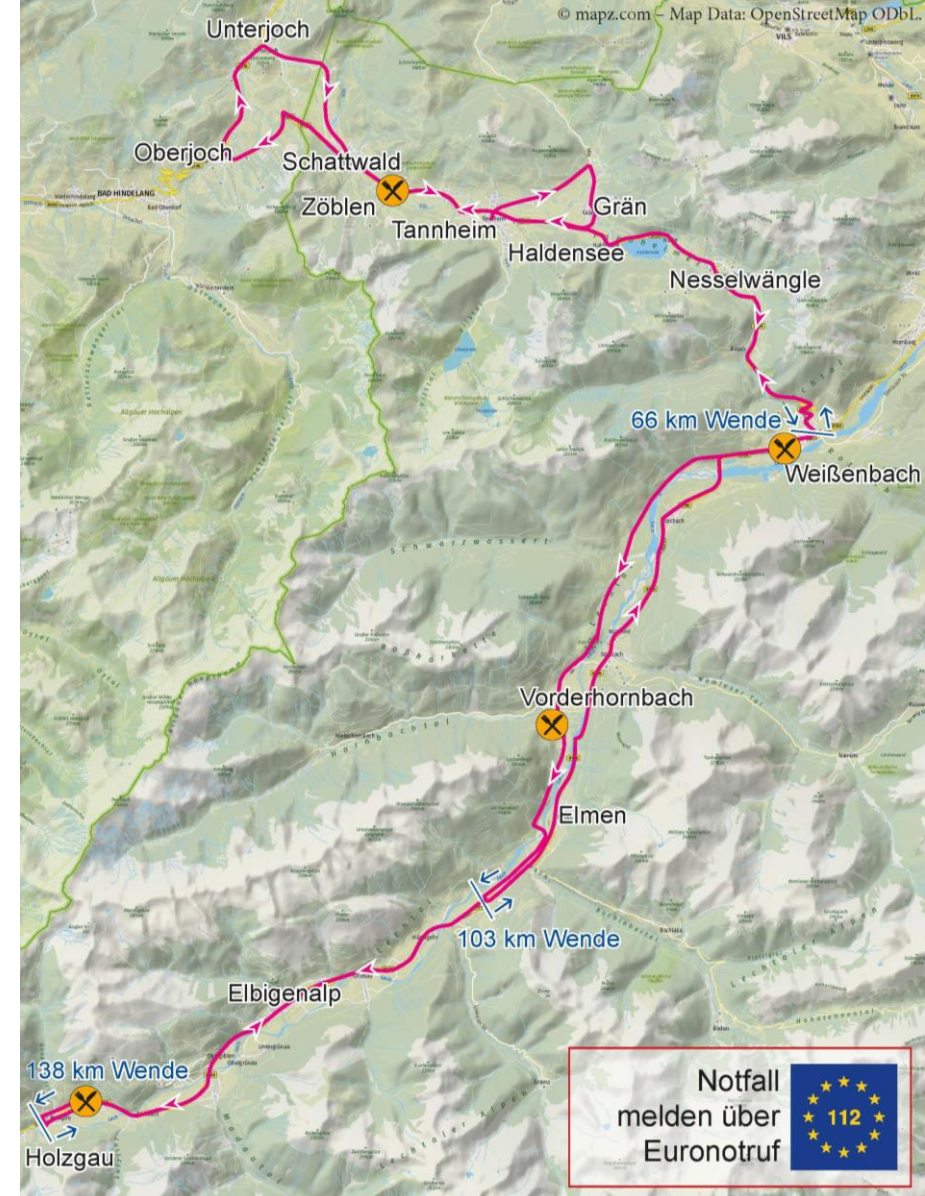
Wer die **Verpflegungsstation** in Weißenbach anfahren möchte, muss im Kreisverkehr die erste Ausfahrt nehmen und nach 350 m links abbiegen



## RAD-MARATHON



# 66 km



# 214 km Strecke

- Kilometer 47 Altmummen
- Kilometer 66 Obermaiselstein
- Kilometer 78 Balderschwang
- Kilometer 125 Au
- Kilometer 147 Warth
- Kilometer 165 Schönau
- Kilometer 197 Weißenbach
- Kilometer 214 Tannheim

# 138 und 103 km Strecke

- Kilometer 30 Zöblen
- Kilometer 50 Weißenbach
- Kilometer 62 Vorderhornbach
- Kilometer 89 Schönau (nur 138 km)
- Kilometer 112/86 Weißenbach
- Kilometer 138/103 Tannheim

# 66 km Strecke

- Kilometer 30 Zöblen
- Kilometer 50 Weißenbach
- Kilometer 66 Tannheim

# Verpflegungsstationen

Bitte die Flaschen auffüllen lassen!



So bitte nicht!



WCs sind an allen Verpflegungsstationen und in Tannheim (siehe Lageplan) bereitgestellt

Startnummern  
nicht ohne  
Ummeldung  
weitergeben!



Auf den Nummern sind sensible persönliche  
Daten von dir und deinem Notfallkontakt

# Für die Sicherheit

Vorausfahrzeug und Begleitung durch die Polizei

Vorausfahrzeug, Besenwagen und Motorradstaffel des Veranstalters

Absicherung der Strecke durch die Feuerwehr

Trotz der behördlich angeordneten Sicherheitsvorkehrungen auf deutscher Seite kann nicht ausgeschlossen werden, dass Kraftfahrzeuge auf die Strecke gelangen

Streckenbeschilderung auch mit Hinweis für den Verkehr

**214 km Strecke: Lichtpflicht in den Tunnels**

Für bessere Sichtbarkeit bitte die drei Helmnummern ordnungsgemäß anbringen



# Wenn's doch mal schief läuft...

**Euro-Notruf: 112**


**Kennwort: RAD-MARATHON**

Wenn ihr das Kennwort nennt, wird die Rettungskette beschleunigt

Die **SOS-EU-Alp App** übersendet im Notfall direkt deine Koordinaten an die Leitstelle

Auf der Hinterseite der Rückennummer sind Daten zur eigenen Person und Kontaktperson zu finden

**Im Falle eines Unfalls auf der Abfahrt des Riedbergpasses, bei dem Rettungskräfte notwendig sind, ist mit Anhaltungen zu rechnen. Es geht um die Sicherheit unserer Teilnehmer.**



# Teilnahmebedingungen

Mit der Anmeldung akzeptiert der Teilnehmer / die Teilnehmerin die Teilnahmebedingungen dieser Veranstaltung.

Die Veranstaltung „**RAD-MARATHON Tannheimer Tal**“ ist **KEIN Radrennen!**

Der Teilnehmer / die Teilnehmerin erkennt an, dass während des „RAD-MARATHON Tannheimer Tal“ die Straßen nicht gesperrt sind und sämtliche Straßen nach der Straßenverkehrsordnung (StVO) zu befahren sind. Der Teilnehmer / die Teilnehmerin startet auf eigene Gefahr beim „RAD-MARATHON Tannheimer Tal“.

Somit erklärt der Teilnehmer / die Teilnehmerin ausdrücklich, dass er / sie bei der Teilnahme beim „RAD-MARATHON Tannheimer Tal“ die StVO ohne Ausnahme einhält. Bei Nichteinhaltung der Vorschriften ist mit Anzeigen durch die Polizei zu rechnen. Weiters hat jeder Teilnehmer / jede Teilnehmerin den Anordnungen des Veranstalters und den mit der Durchführung beauftragten Organen Folge zu leisten. Der Veranstalter behält sich das Recht vor, Teilnehmer\*innen, die sich in irgendeiner Weise unkorrekt verhalten, aus der Veranstaltung auszuschließen. Diesfalls hat der Teilnehmer / die Teilnehmerin keinen wie immer gearteten Anspruch gegenüber dem Veranstalter. Begleitfahrzeuge sind nicht erwünscht und auf deutscher Seite nicht gestattet.

Es sind Verpflegungsstationen auf der Strecke eingerichtet. Bei diesen Stationen kann Müll entsorgt werden. Es ist verboten, außerhalb dieser markierten Zonen Abfälle wegzuworfen. Wer dies missachtet, kann vom Veranstalter ausgeschlossen werden.

Die Ausgabe der Startnummer erfolgt persönlich an den Teilnehmer / die Teilnehmerin. Die unterschriebene Haftungserklärung und der Ausweis sind vorzuzeigen.

Lautsprecherdurchsagen vor dem Start sind zu beachten. Hier werden die letzten Informationen über die Strecke, etwaige Änderungen oder Gefahrenstellen bekannt gegeben. Vor der Veranstaltung wird eine Teilnehmerbesprechung durchgeführt, bei der nicht nur das Reglement, sondern auch die potenziell gefährlichen und kritischen Streckenabschnitte erläutert werden.

**214 km Strecke:** Start um **6:00 Uhr** im Ortszentrum Tannheim.

Es gilt ausnahmslos die StVO. Insbesondere ist mit Vorsicht bei allen Kreuzungsbereichen und bei schlechten Fahrbahnverhältnissen zu fahren.

Vorsicht bei den Abfahrten von Gunzesried, vom Riedbergpass und vom Hochtannbergpass: Bei Nässe äußerst rutschig – langsam fahren – Sturzgefahr!

Es befinden sich Tunnel auf der Strecke (behördliche Lichtpflicht). Jeder Radsportler / jede Radsportlerin ab dem 18. Lebensjahr ist startberechtigt.

**138 km und 103 km Strecke:** Start um **6:30 Uhr** im Ortszentrum Tannheim.

Es gilt ausnahmslos die StVO. Insbesondere ist mit Vorsicht bei allen Kreuzungsbereichen zu fahren.

Jeder Radsportler / jede Radsportlerin ab dem 18. Lebensjahr ist startberechtigt.

Teilnehmer\*innen ab 16 Jahren können in Begleitung der Eltern oder mit Einverständnis der Erziehungsberechtigten an der 138-km-Distanz teilnehmen.

Teilnehmer\*innen ab 12 Jahren können in Begleitung der Eltern oder mit Einverständnis der Erziehungsberechtigten an der 103-km-Distanz teilnehmen.

**66 km Strecke:** Start um **6:30 Uhr** im Ortszentrum Tannheim.

Es gilt ausnahmslos die StVO. Insbesondere ist bei allen Kreuzungsbereichen mit Vorsicht zu fahren.

Jeder Radsportler / jede Radsportlerin ab dem 16. Lebensjahr ist startberechtigt.

Teilnehmer\*innen ab 12 Jahren können in Begleitung der Eltern oder mit Einverständnis der Erziehungsberechtigten an der 66-km-Distanz teilnehmen.

Auf dieser Strecke sind alle Fahrräder zugelassen, die der StVO entsprechen.

# Teilnahmebedingungen

Mit der Einzahlung der Startgebühr akzeptiert der Teilnehmer / die Teilnehmerin umfassend alle Teilnahmebedingungen des Veranstalters. Die Teilnahme erfolgt auf eigene Verantwortung und eigene Gefahr.

Der Teilnehmer / die Teilnehmerin erklärt, dass er / sie für den „RAD-MARATHON Tannheimer Tal“ ausreichend trainiert hat, körperlich gesund ist und der Gesundheitszustand ärztlich überprüft wurde. Jeder Teilnehmer / jede Teilnehmerin hat selbst dafür Sorge zu tragen, dass er / sie haftpflicht- und unfallversichert ist.

Das Tragen eines Sturzhelms ist Pflicht. Jeder Teilnehmer / jede Teilnehmerin ist für Ersatzmaterial selbst verantwortlich.

Jeder Teilnehmer / jede Teilnehmerin trägt die zivil- und strafrechtliche Verantwortung für die von ihm / ihr verursachten Personen-, Sach- und Vermögensschäden und verpflichtet sich, den Veranstalter sowie die mit der Durchführung beauftragten Organe von jeder zivil- und strafrechtlichen Verantwortung in diesem Zusammenhang schad- und klaglos zu halten.

Der Veranstalter und die mit der Durchführung beauftragten Organe lehnen jede Haftung für Unfälle aller Art sowie daraus entstehende Forderungen seitens der Teilnehmenden oder Dritter ab. Der Veranstalter haftet nicht für Schäden oder abhandengekommene Gegenstände.

Im Bewilligungsbescheid der Vorarlberger Behörde ist der Veranstalter verpflichtet, Teilnehmer\*innen der 214-km-Strecke, die Tunnel ohne aktivierte Beleuchtungseinrichtung durchfahren, aus dem Bewerb zu nehmen.

Der Veranstalter behält sich das Recht vor, Teilnehmer\*innen, die die Beleuchtungseinrichtung nicht aktiviert haben, aus der Veranstaltung auszuschließen.

Der Schlusswagen ist das Ende des Teilnehmerfeldes. Wer sich hinter diesem Fahrzeug befindet, gilt als nicht mehr im Bewerb. Der Schlusswagen hält sich auf der 214-km-Strecke exakt an die vorgegebenen Durchfahrtszeiten.

Der Veranstalter bzw. seine Organe können Teilnehmer\*innen aus dem Bewerb nehmen, die offensichtlich den Kontrollpunkt nicht mehr rechtzeitig erreichen können.

Teilnehmer\*innen der 214-km-Strecke, die bis **12:36 Uhr** die Verpflegungsstation in Au bzw. bis **16:24 Uhr** die Verpflegungsstation in Weißenbach nicht verlassen haben, müssen aus dem Bewerb genommen werden.

Der Veranstalter ist berechtigt, aus welchem Grund auch immer – insbesondere bei schlechter Witterung oder anderen unvorhergesehenen Ereignissen – die jeweilige Strecke zu verkürzen und das Zeitlimit zu verändern. Änderungen werden mittels Lautsprecherdurchsage bekannt gegeben.

Bei Gefahr ist auch eine Absage oder ein Abbruch der Veranstaltung durch Behörden oder Veranstalter möglich.

Bei Absage, Abbruch, Änderungen oder Verkürzung der Strecke oder Änderung des Zeitlimits besteht kein Anspruch auf Rückzahlung des Startgeldes oder sonstige Ersatzansprüche gegenüber dem Veranstalter.

Der Veranstalter ist berechtigt, Anmeldungen abzulehnen oder Teilnehmer jederzeit von der Veranstaltung auszuschließen.

# Teilnahmebedingungen

## **Mit der Anmeldung ist der Teilnehmer / die Teilnehmerin mit folgenden Punkten einverstanden:**

- Personen- und Adressdaten werden elektronisch gespeichert, verarbeitet und dürfen veröffentlicht werden.
- Der Veranstalter oder von ihm beauftragte Partner dürfen Interviews sowie Foto-, Video- und TV-Aufnahmen erstellen und zeitlich unbegrenzt nutzen.
- Adressdaten dürfen für Werbezwecke durch den Veranstalter verwendet und an Sponsoren weitergegeben werden.

## **Mit der Anmeldung bestätigt der Teilnehmer / die Teilnehmerin:**

- Die Startnummer wird nicht verändert, insbesondere der Werbeaufdruck.
- Die Startnummer darf nicht an andere Personen weitergegeben werden. Andernfalls wird der Teilnehmer mit der weitergegebenen Startnummer disqualifiziert.
- Name, Jahrgang, Wohnort und Team müssen der Wahrheit entsprechen.

Der Veranstalter behält sich das Recht vor, Änderungen der Teilnahmebedingungen vorzunehmen. Alle offiziellen Änderungen und Mitteilungen werden auf der Homepage veröffentlicht, bei der Startnummernausgabe ausgehängt sowie bei der Fahrerbesprechung bekannt gegeben. Diese haben letztendlich Gültigkeit und sind verbindlich.

LICHTPFLICHT in Vorarlberg für die Teilnehmer\*innen der 214 km Strecke

Diese Regel gilt für die RAD-MARATHON-Teilnehmer auf der 214 Kilometer-Strecke! Das Land Vorarlberg hat aufgrund von Erfahrungen in der Vergangenheit bei Radsportveranstaltungen beschlossen, dass „...wegen der auftretenden Gefahren, die bei der Benützung von Tunneln auftreten, jeder Teilnehmer verpflichtet ist, sein Rad (vorne wie hinten) mit einer Beleuchtungseinrichtung auszustatten.“

Der Veranstalter ist laut dieser Landes-Verordnung veranlasst, „...Teilnehmer, die Tunnel (und Galerien) ohne aktivierte Beleuchtungseinrichtungen durchfahren, werden disqualifiziert.“ Aus diesem Grund wird der RAD-MARATHON Tannheimer Tal Kontrollen der Lichtenanlagen an den Rennrädern durchführen.

„Die Lichtpflicht dient EUREM SCHUTZ. Bitte haltet Euch an diese Regel – im Sinne Eurer eigenen Sicherheit“, plädiert OK-Chef Michael Keller.